









MÁTRASZENTIMRE község



Mátraszentistván

1456/2-28 és 1427/4-49 hrsz területre vonatkozó
E1/M számú Szabályozási tervének módosítása

Jelmagyarázat

-  Módosítással érintett terület határa
-  Belterület meglévő határa
-  Belterület tervezett határa
-  Települési gyűjtőút
-  Üdülőházas üdülőterület
-  Különleges terület - üdülő
-  Zöldterület
-  Közlekedési terület

A Szabályozási terv teljes területe a Nemzeti ökológiai hálózat magterülete és Natura2000 terület

Rajz megnevezése:

TELEPÜLÉSSZERKEZETI TERV MÓDOSÍTÁS

Méretarány:

M=1:2000

Munkaszám:

1/2020.

Készült:

2021. január

Tervezők:

Településtervezés:

Fercsák Ágnes
okl. településmérnök
TT 20-0277

Megbízó:

Mátraszentimre Község Önkormányzata
3235 Mátraszentimre, Rákóczi F. u. 16.

"Készült az állami alapadatok felhasználásával."
Adatszolgáltatás száma: 1345